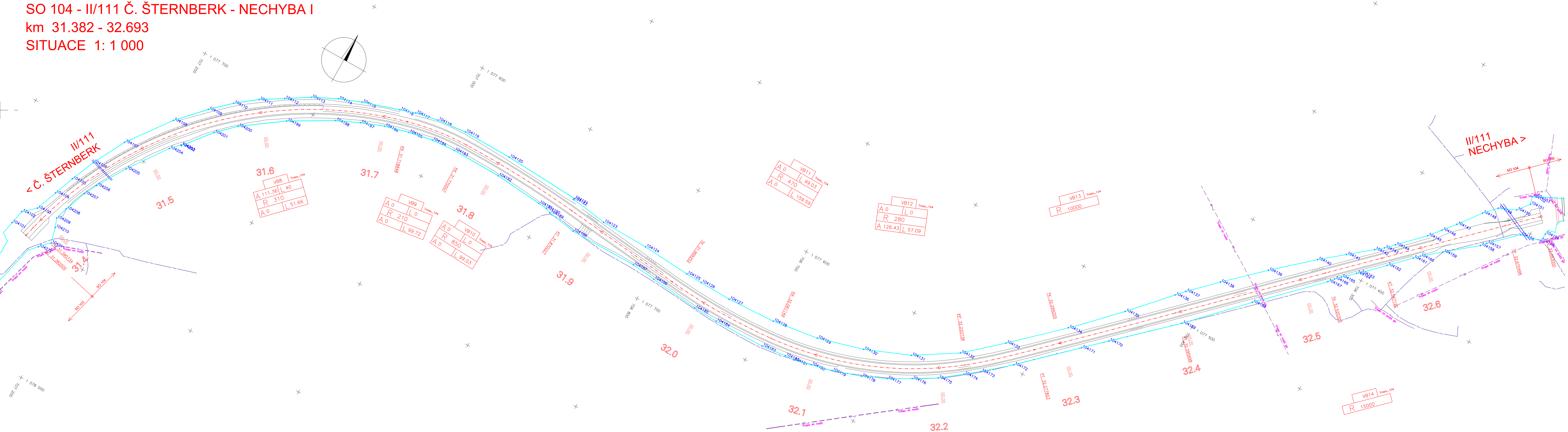




II/111 NECHYBA I - Č. ŠTERNBERK
SO 104 - II/111 Č. ŠTERNBERK - NECHYBA I
km 31.382 - 32.693
SITUACE 1: 1 000



LEGENDA:

ZÁBOR POZEMKŮ:

 HRANICE TRVALÉHO ZÁBORU
 DOČASNÝ ZÁBOR DO 1r.
 NÁVRH PRO VÝKUP

STÁVAJÍCÍ INŽENÝRSKÉ SÍTĚ:

	VENKOVNÍ SÍLOVÉ VEDENÍ VVN
	VENKOVNÍ SÍLOVÉ VEDENÍ VN
	VENKOVNÍ SÍLOVÉ VEDENÍ NN
	VODOVODNÍ POTRUBÍ
	SDĚLOVACÍ VEDENÍ SPOJOVÉ

PDPS

Krajská správa a údržba silnic Středočeského kraje
příspěvková organizace
Zborovská 11, 150 21 Praha 5

II/111 Nechyba I - Český Šternberk



GENERÁLNÍ PROJEKTANT:
HBH Projekt spol. s r.o.
Kabátníkova 5, 602 00 BRNO

HBH[®] projekt
Projektová kancelář
pro dopravní a inženýrské stavby
Kobovčikova 5, 602 00 BRNO

Č. ZAKÁZKY 2020/055

SOURAD. SYSTÉM: S-JTSK
VÝŠKOVÝ SYSTÉM: B.p.v.

VEDOUcí PROJEKTANT	ING. MALEC	<i>Malec</i>
ZODPOVĚDNÝ PROJEKTANT	ING. HLAVATÝ	<i>HLAVATÝ</i>
VYPRACOVAL	ING. SOUČKOVÁ	<i>Součková</i>
KRESLIL		
Kontroloval	ING. MALEC	<i>Malec</i>

HBH[®] *projek*
Projektowa korporelita

KRAJ: STŘEDOČESKÝ	KÚ: Č. ŠTERNBERK, SOBĚŠÍN, PODVEKY, JEŽOVCE, ZBIZUBY
NÁZEV AKCE	
DOKLADOVÁ ČÁST	
GEODETICKÁ DOKUMENTACE	

DATUM	LEDEN 202
FORMÁT	14 A4
MÉRITKO	1:1000
ÚČEL	PDPS
ČIS. ZAKÁZKY	2020/055

NÁZEV VÝKRESU
VYTYČENÍ OBVODU STAVENIŠTĚ SO 104

ČÍS. SOUPRAVY	ČÍS. VÝKRESU
	2.2.4